

Tropenhaus Blausee Route






Wimmis–Mülenen–Frutigen–Blausee–Kandergrund–Kien–Mülenen–Aeschi–Spiez

Mit Strom gegen den Strom zum Strom! Die Fahrt führt in entgegengesetzter Richtung des Stromes, der Kander, zum Tropenhaus Frutigen mit dem grössten interaktiven Energiepark der Schweiz, der Störzucht und den nachhaltig angebauten exotischen Pflanzen. Durchs sattgrüne Kandertal, vorbei an der Tellenburg und dem Eisenbahnviadukt, geht es mit atemberaubender Aussicht auf die Blüemlisalp zum höchsten Punkt der Route. Ein Halt im unvergesslichen Naturpark Blausee, mitten in einer imposanten Kulisse mit der einzigartigen alpinen Bio-Forellenzucht, ist schon fast ein Muss.

Sehenswertes

- A** Tropenhaus, Frutigen
- B** Blausee

Legende

- 1** Routenbeschrieb
- 1** Beschrieb Alternativrouten/Varianten
-  Signalisierte Routen
-  Nicht signalisierte Routen
-  Fahrtrichtung gemäss Beschrieb
- 8** Signalisation Veloroute
-  Signalisation Bikeroute (asphaltiert)
- A** Sehenswertes
-  Akkuwechselstationen



Streckeninformationen

Länge: 44 Kilometer

Steigung: 670 Höhenmeter

Fahrzeit: ca. 3 Stunden

Terrain: Asphaltierte Nebenstrassen, Naturstrassen und Kiesweg

Akkuwechselstationen:

Tropenhaus, Frutigen Tel. 033 672 11 44

Blausee, Blausee-Mitholz Tel. 033 672 33 33

